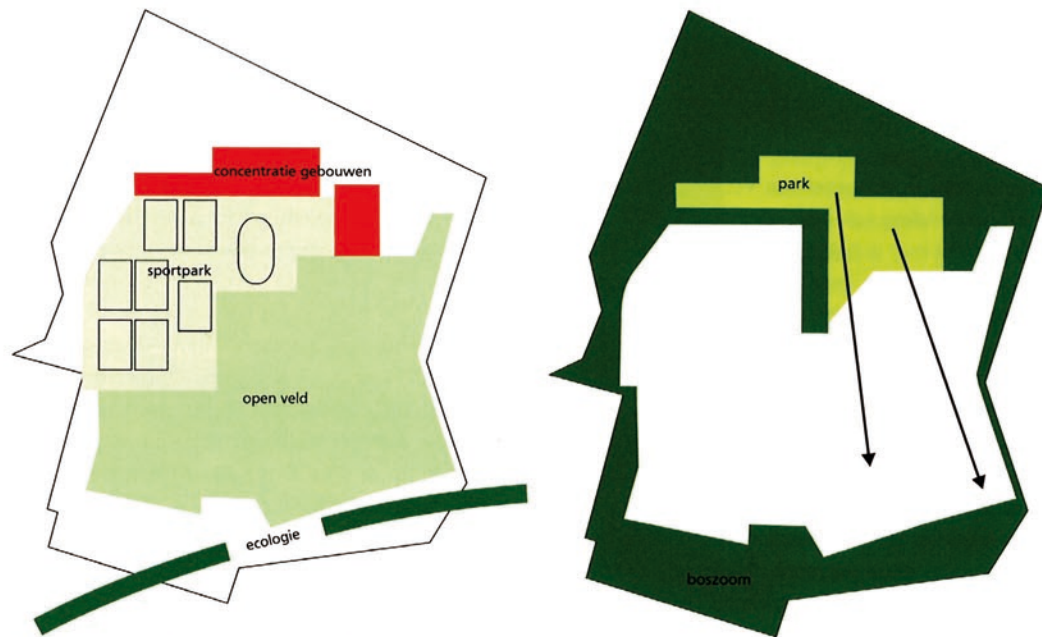


Topsport temidden van natuur

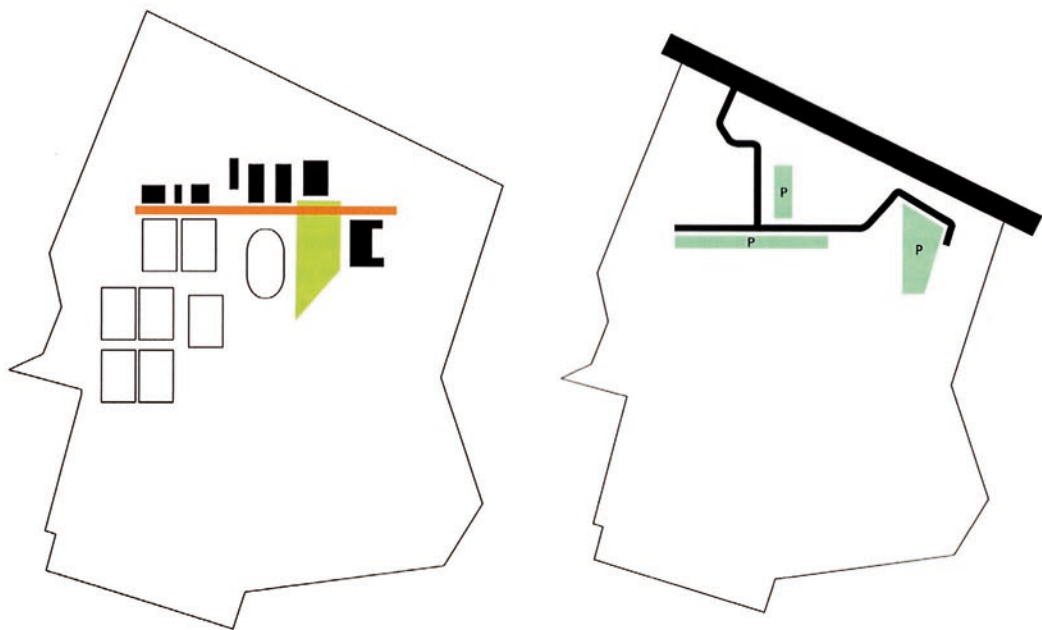
Martijn Al
Jeroen Bosch
veenenbos en bosch
landschapsarchitecten

Nieuwbouwplannen op het op de Veluwe bij Arnhem gelegen Nationaal Sportcentrum Papendal bieden de kans om het terrein tot een samenhangend complex om te bouwen. Het plan zet in op natuurontwikkeling in het zuiden van het terrein en op een bundeling van sportgebouwen nabij de hoofdentree. Een brede wandelstrip bindt straks alle gebouwen en sportvoorzieningen aan elkaar.



Zonering: concentratie gebouwen en sport in noord, natuur in zuid.

Landschap: boszoom, park en uitzichten.



Centrum: strip, gebouwenclusters en centraal veld.

Verkeer: hoofdweg en parkeervelden.



Masterplan Nationaal Sport Centrum Papendal.

Papendal is al sinds jaar en dag een gerenommeerd landelijk trainingscentrum. Op het complex zijn sportaccommodaties, een congrescentrum, het kantoor van NOC*NSF, een serie sportvelden, een golfbaan en het trainingscomplex van voetbalclub Vitesse gevestigd.

De huidige accommodaties sluiten niet aan bij het voor het leveren van topprestaties en voor talentontwikkeling vereiste voorzieningenniveau. Mede ingegeven door de sportieve successen van de Nederlanders in Sydney en Athene heeft het NOC*NSF het plan opgevat om op Papendal een Olympic Training Center te vestigen: een voorzieningencomplex voor een aantal Olympische sporten. Het masterplan Nationaal Sport Centrum Papendal biedt een integraal kader voor de ruimtelijke ontwikkelingen die in de komende jaren op het sportcomplex gaan plaatsvinden. Het masterplan is zo opgezet dat, binnen de hoofdopzet, de nodige flexibiliteit is ingebouwd. Tevens is de revitalisering goed te faseren.

Natuurontwikkeling en bundeling van gebouwen
Wie nu Papendal bezoekt, kan er moeilijk de weg vinden; direct na de ingang schieten er wegen verschillende kanten uit. De gebouwen, sportvoorzieningen en parkeerplaatsen liggen tot in de verste uithoeken van het grote terrein verspreid. Het masterplan verdeelt Papendal in twee landschappelijke zones. In het zuiden en langs de randen van het terrein wordt de bebouwing gesloopt. De vrijkomende gronden worden tot een aaneengesloten boszoom omgevormd. Hiermee speelt het masterplan in op de plannen om van de Veluwe één groot natuurgebied te maken. De zuidelijke gronden bieden ruimte aan een ecologische verbinding richting Wolfheze.

Alle gebouwde sportvoorzieningen en aan sport gerelateerde gebouwen worden nabij de terreinentree, in het bos in het noorden van het terrein, tot een samenhangend centrumcomplex gebundeld. De nieuwbouw bestaat uit forse middels bomenvelden gelede blokken.

HOOFDWEG EN WANDELSTRIP

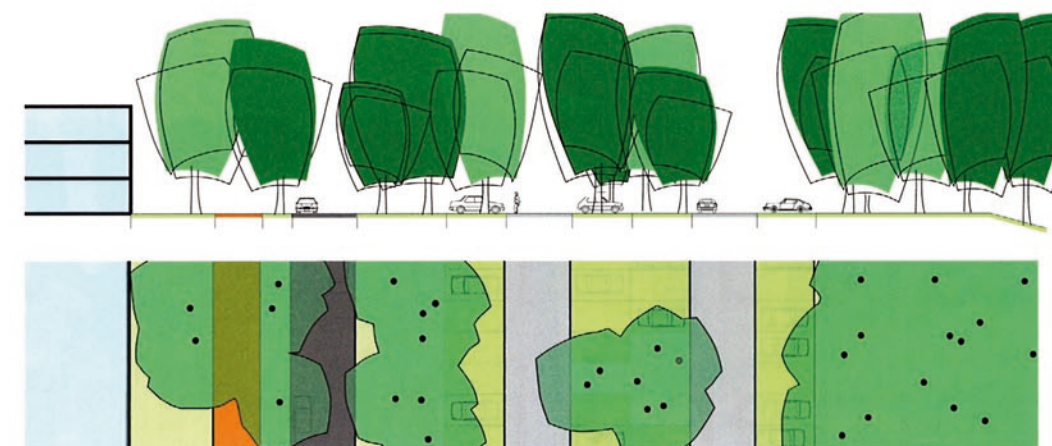
De wirwar aan wegen wordt teruggebracht tot één hoofdweg die alle belangrijke gebouwen en voorzieningen aandoet. Het parkeren wordt geconcentreerd in drie aan de hoofdweg gekoppelde parkeervelden.

Met de introductie van een langgerekte wandelstrip tussen de gebouwenstrook en de parkeervelden wordt het centrumgebied een coherent geheel. De strip wordt het logo van het Olympic Training Center. Het kaarsrechte vier meter brede pad loopt dwars door het glooiende met bomen bestrooide landschap. Vanaf verschillende punten langs de wandeling kunnen sporters en andere bezoekers genieten van de prachtige ligging van het complex op de flanken van het Veluwemassief. Aan de kop van het veld tussen de atletiekbaan en het congrescentrum zijn de entree van de sporthallen en van het sportcafé geprojecteerd. Vanaf het terras voor het café kan straks van vergezichten naar de bosrand worden genoten.

BEELDKWALITEIT

Om de in het masterplan uitgezette hoofdlijnen daadwerkelijk te realiseren is een set beeldkwaliteitscriteria voor zowel het landschap als voor de bebouwing samengesteld. De criteria vormen de leidraad bij de uitwerking. Ze zijn tevens het toetsingskader voor de welstandcommissie van de gemeente Arnhem.

Voor de invulling van het groen wordt voortgebouwd op bestaande landschappelijke kwaliteiten. De zone rond de gebouwen wordt meer parkachtig van karakter. De los in de ruimte staande gebouwen worden robuuste dozen, ze oriënteren zich op de wandelstrip. Om de Veluwenatuur optimaal tot zijn recht te laten komen zijn de materialen voor de terreininrichting, zoals de verhardingen en het meubilair, in hoofdzaak in één toon en doelmatig gehouden.



Profiel centrum Papendal.



Uitzicht over de velden.



Nieuwe atletiekbaan.



Gebouwen los in het groen.



Natuurontwikkeling in de bosrand (foto: Luc Enting).