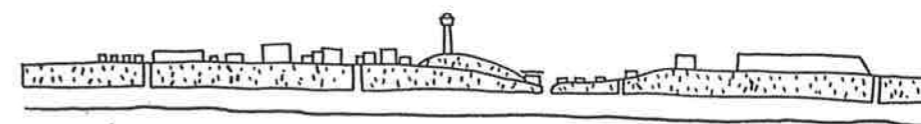


Jeroen Bosch

Veenenbos en Bosch Landschapsarchitecten, Arnhem

In de afgelopen eeuwen is Egmond verschillende keren door de zee verrast. Het oude dorp lag er lange tijd laag en kwetsbaar bij. Inmiddels wordt Egmond tegen de zee beschermd door een hoge brede zeereep.

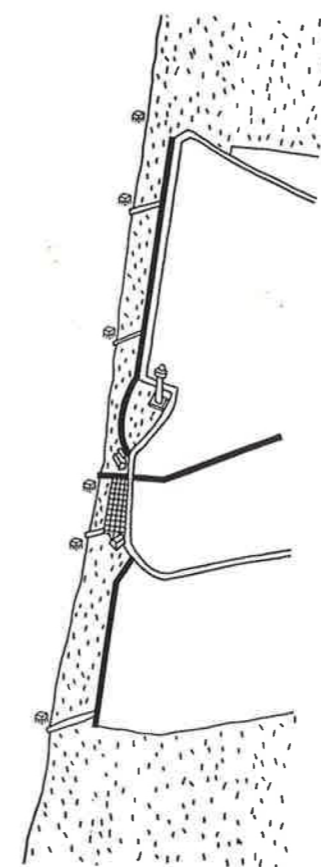
Een deel van deze zeereep zal worden omgezet in een verharde zeewering, een strandmuur die een deel van de duinen vervangt. De ruimte die nu achter de duinen verscholen ligt wordt podium. Het oude dorp krijgt een plein in de duinen met een prachtig zicht op zee. Deze verlaagde plaats is een verblijfplaats tussen de winkelstraat in het dorp en het strand. Het plein is het platform waarop verschillende elementen worden verzameld. De reddingsbrigade aan de zuidzijde, een werf en winterstalling voor bootjes, fiets- en autostallingen en een plaats voor de viskar. Het café-restaurant 'Lido' is met een vlonder aan het plein verbonden. Aan de strandmuur wordt een permanent paviljoen, met een brede horizon op zee, boven het strand gehangen. Openbare toiletten en douches zijn in de strandmuur opgenomen. Vanuit de auto kan men in de winter naar de zee kijken, naar het spektakel van hoog water. Het plein is bruikbaar als parkeerplaats voor auto's, fietsen en bootjes, maar ook voor de kermis, en andere manifestaties zoals de jaarlijkse Egmondloop. De Noord- en Zuidboulevard die uitmonden in het plein krijgen een heel verschillend karakter. De Noordboulevard ondergaat een herprofilering waardoor een breed trottoir ontstaat. De Zuidboulevard is vervangen door een schelpenpad, vertrekpunt van een route naar de duinen.



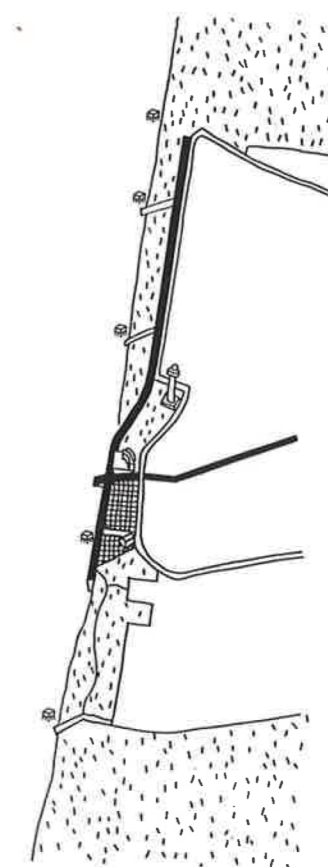
laagte in centrum



strandmuur voor laagte



kuststrook Egmond aan Zee



schetsontwerp herinrichting kuststrook